

















.aan deze kaart kunnen
geen rechten worden ontleend.

- | | | | |
|--|---|-----------------------------------|---|
| Verbinding Schiphol-Almere (Stroomlijnvariant) |  | Gooise ring |  |
| aanleg spitsstroken |  | regionaal openbaar vervoer |  |
| verbetering doorstroming buitenring Hilversum |  | OV knooppunt Hilversum |  |
| aansluiting Bloemendalerpolder |  | verminderen barrièrewerking spoor |  |
| regionale fietspaden |  | aquaduct Muiden |  |
| verdubbeling spoor |  | aqualiner |  |
| Stichtslijn (Almere-Utrecht) |  | doorgaande wegen |  |